

# UNA MIRADA A LA REALIDAD NACIONAL Y REGIONAL

DIÓCESIS DE SONSÓN RIONEGRO  
Área Pastoral Social  
Octubre 12 2015



Luis Fernando Calle Viana - Sociólogo  
Robinson Morales - Sociólogo

# GENERALIDADES COLOMBIA 2015

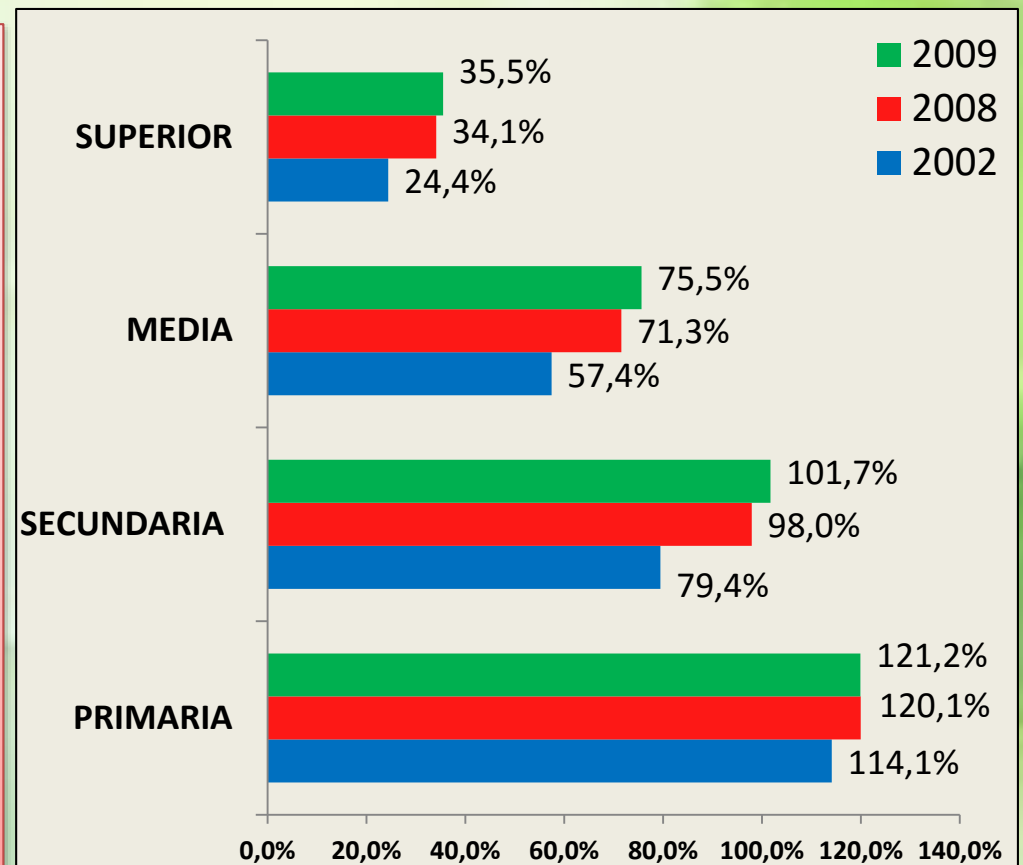
- Habitantes: 48.747.632
- 49.2 % Hombres 50,8 % Mujeres
- Organización: 32 departamentos 1 distrito capital y 1123 municipios
- Superficie: 2 129 748 km<sup>2</sup>, de ellos 988 000 km<sup>2</sup> en extensión marítima.
- Índice de Desarrollo Humano IDH: (2013): 0.711
- Producto Interno Bruto PIB: 2010: 4,0  
2011: 6,6 – 2012: 4,0 2013: 4,9 – 2014: 4,6
- Desempleo: 9,09 %
- Pobreza (2014): 28,5% 13 millones de personas
- Pobreza extrema: 8,1% Cerca de 9 millones
- Idioma: Español - 65 Lenguas indígenas
- Según la clasificación del Banco Mundial Colombia un país de *ingreso medio alto*.



# LA EDUCACIÓN EN COLOMBIA

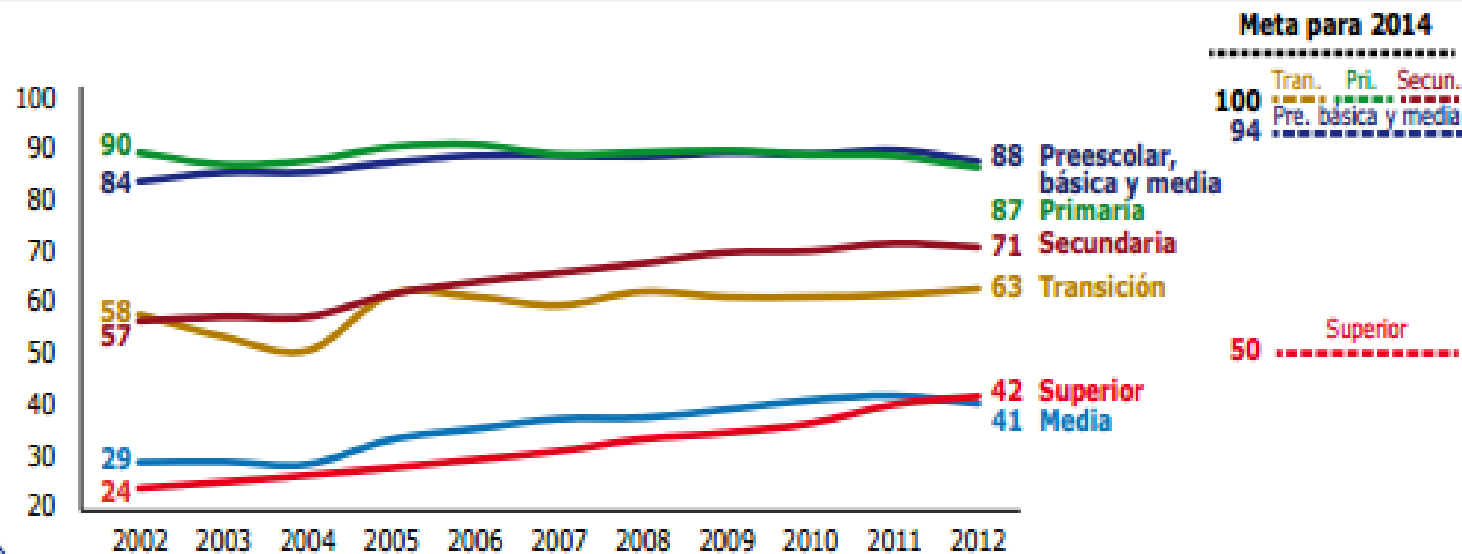
## COBERTURA DE LA EDUCACIÓN EN COLOMBIA

- En los últimos años ha aumentado la cobertura educación en Colombia.
- La calidad no ha aumentado en el mismo nivel de la cobertura



# LA EDUCACIÓN EN COLOMBIA

Colombia: Tasa de cobertura neta de educación por nivel  
(%, 2002-2012)



Fuente: elaboración Anif con base en Ministerio de Educación Nacional.

En el caso de la educación superior, la cobertura resulta similar al promedio de América Latina (42%), se ubica muy por debajo de los niveles registrados en Chile (71%) y Argentina (79%) en el año 2011.

# LA FAMILIA SE TRANSFORMA

- Matrimonio en Colombia, ya sea civil o religioso, ha perdido terreno frente a la unión marital de hecho según el Mapa Mundial de Familia 2013.
- De los adultos entre 18 y 49 años apenas el 19 % está casado y el 39 % vive en relaciones consensuales
- En Colombia la fecundidad es de 2,4 hijos por mujer.



# LA FAMILIA SE TRANSFORMA

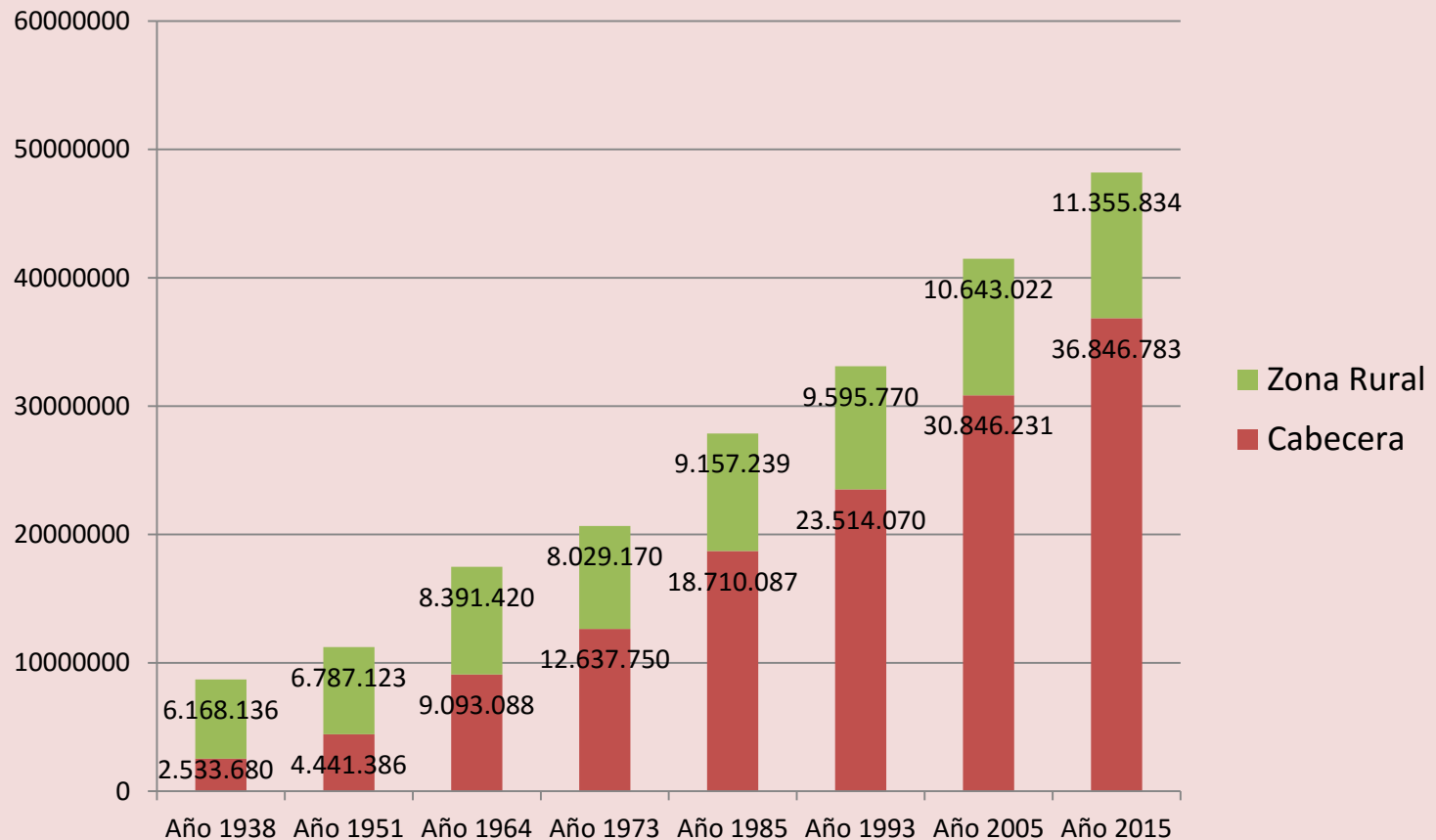


- 53 % de los niños vive con sus padres, el 35 % habita con solo uno y 12 % vive sin ellos.
- El hogar unipersonal pasó del 3 % al 12 % entre 1978 y 2008, según estudio Fecundidad y Familia en Colombia.
- The Economist en su edición 'El mundo en cifras' destacó que el país ocupa el primer lugar en el mundo en donde la gente menos se casa, con apenas 1,7 matrimonios por cada 1.000 habitantes.

**\* Mapa Mundial de Familia. 2013**

# EL CAMBIO DEMOGRÁFICO

Transformación demográfica de Colombia según censos 1938  
- 2005 -



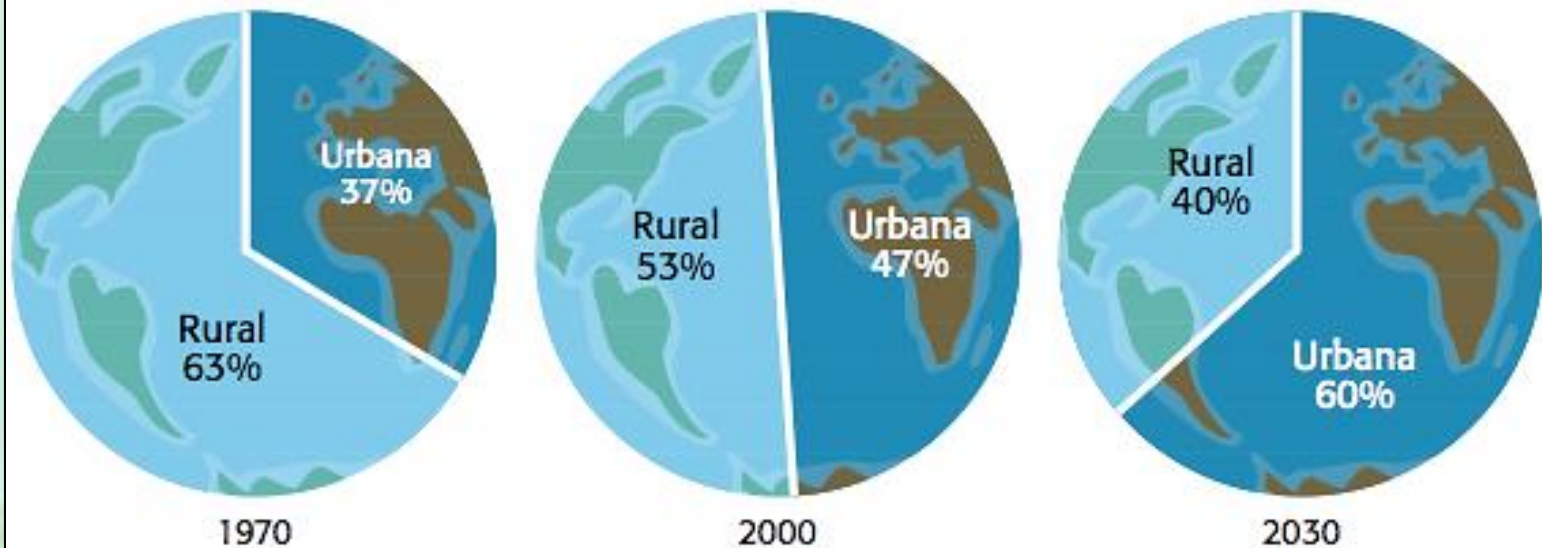
# EL CAMBIO DEMOGRÁFICO





# EL CAMBIO DEMOGRÁFICO

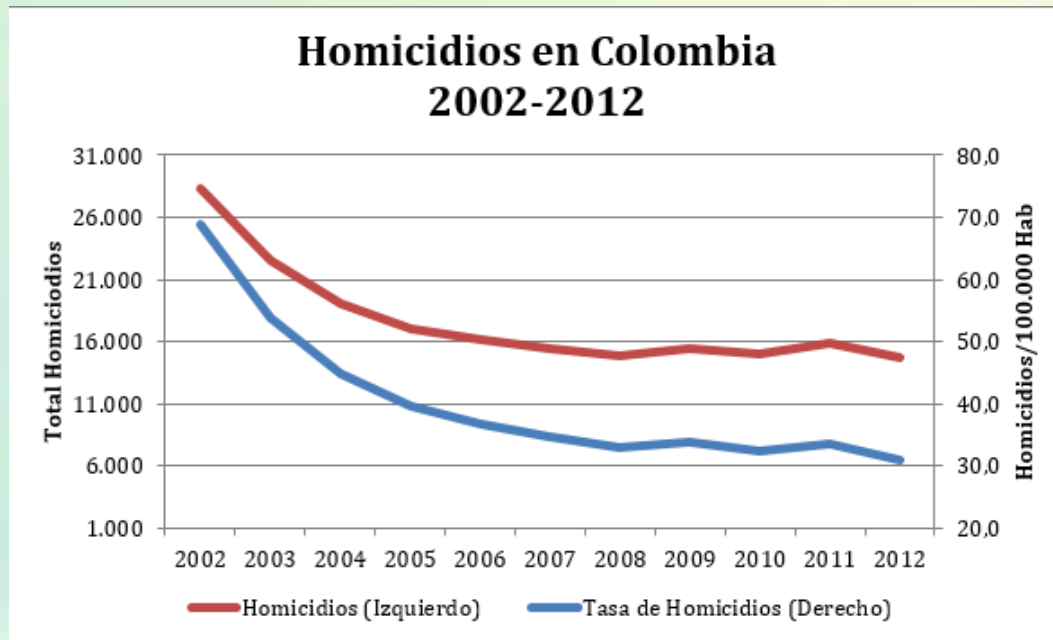
## DISTRIBUCIÓN POBLACIONAL MUNDIAL – URBANA Y RURAL (1970, 2000 Y 2030)



Fuente: UN-HABITAT.

- La urbanización de la vida y las mentalidades es una tendencia mundial...

# VIOLENCIA Y CONFLICTO



- Colombia se ha hecho consiente de las consecuencias de prolongar el conflicto armado...

# LAS CIFRAS DEL CONFLICTO

Acciones	Periodo	N° de Víctimas
Homicidios	1952 - 2012	218.094
Secuestros	1970 -2010	27.023
Asesinatos selectivos	1981 - 2012	23.161
Desaparecidos	1985 - 2012	25.007
Violencia Sexual	1985 - 2012	1.754
Desplazamiento	1985 - 2012	5.712.506
Minas Antipersona	1988 - 2012	10.189
Despojo de tierras	1980 - 2010	6.6 millones de hectáreas
Masacres	1985- 2012	11.751



Centro de  
Memoria  
Histórica

# LA PAZ

Desde el 4 de septiembre del año 2012 el presidente Juan Manuel Santos, anunció el inicio de diálogos entre las FARC y el gobierno nacional con una agenda de seis puntos:

1. Política de desarrollo agrario integral
2. Participación Política
3. Fin del conflicto
4. Solución al problema de las drogas ilícitas
5. Víctimas
  - Implementación, verificación y refrendación



Respaldo unánime de la comunidad internacional: La corte penal internacional, el secretario de estado de Estados Unidos, el Papa Francisco, las Naciones Unidas

Paradójicamente en donde el proceso de paz tiene más detractores es al interior del país.

# LO QUE ESTA EN JUEGO



- **Ninguna región** fuertemente afectada por el conflicto tiene **buenos indicadores de desarrollo**, excepto las **ciudades grandes**.
- En tanto **persiste** el conflicto **persiste el atraso** en materia de desarrollo.
- Entre **más pequeños**, los municipios **fuertemente y levemente** afectados por el conflicto armado, **peores** aún son sus resultados de **desarrollo**.
- En un **escenario de paz**, ciudades con menos de 100.000 habitantes, **recibirían** el mayor beneficio económico de la paz
- No basta con **interrumpir el conflicto** armado para desarrollar una región, hay que **terminarlo**.
- Fomentar el desarrollo, genera **mayor equidad, bienestar social, ingreso y calidad de vida**, en todos las regiones.

# LA REALIDAD REGIONAL

- Ubicación: Sur Oriente de Antioquia sobre la vertiente de la cordillera central Colombiana
- Habitantes: 582.352
- Superficie: 7021 km<sup>2</sup>
- Zonas: Altiplano, Bosques, Páramo, Embalses
- Religión: \_\_\_\_\_ Predominantemente católica
- Tiene una gran riqueza hidrológica que la ha convertido la mayor productora de energía de Colombia. La atraviesan los ríos: El Nare, El río negro, El Buey, Calderas, Samaná.

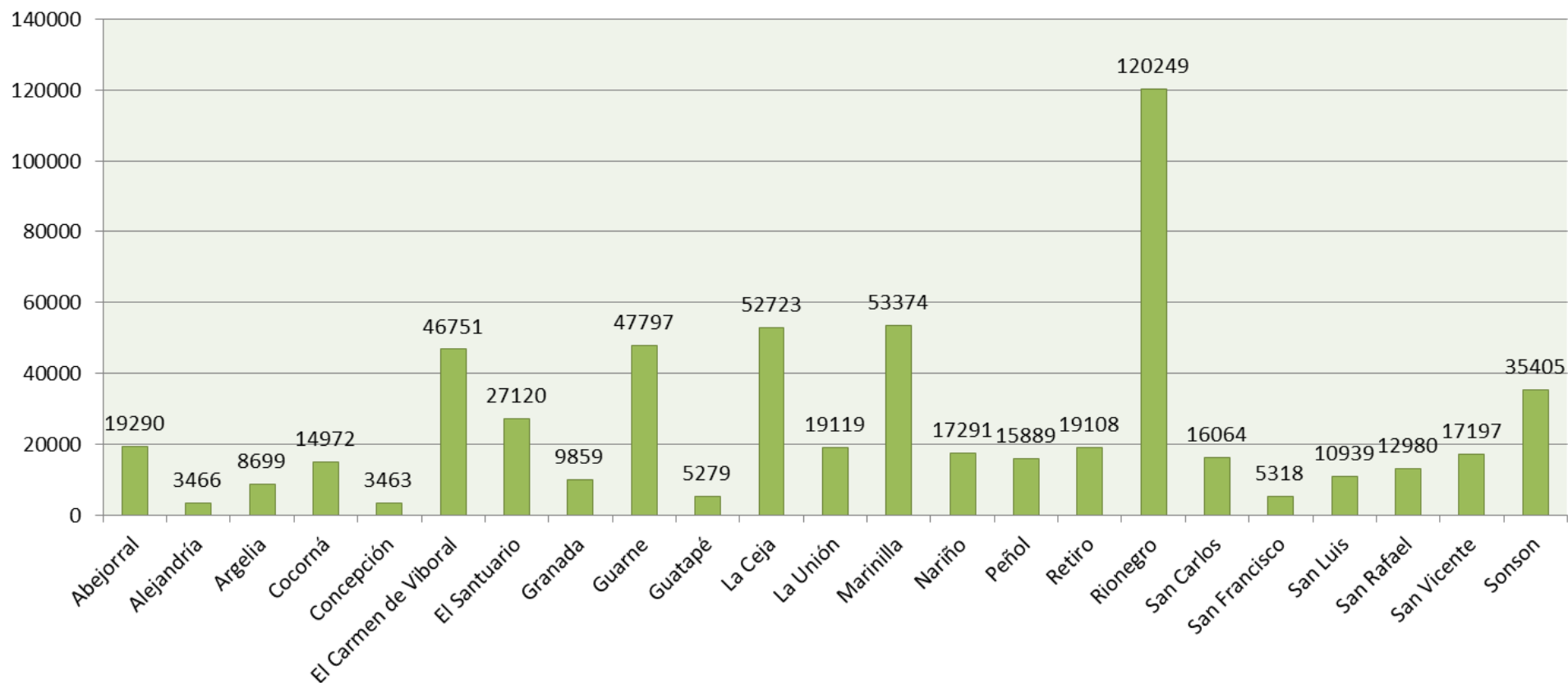


EL peñón de Guatapé

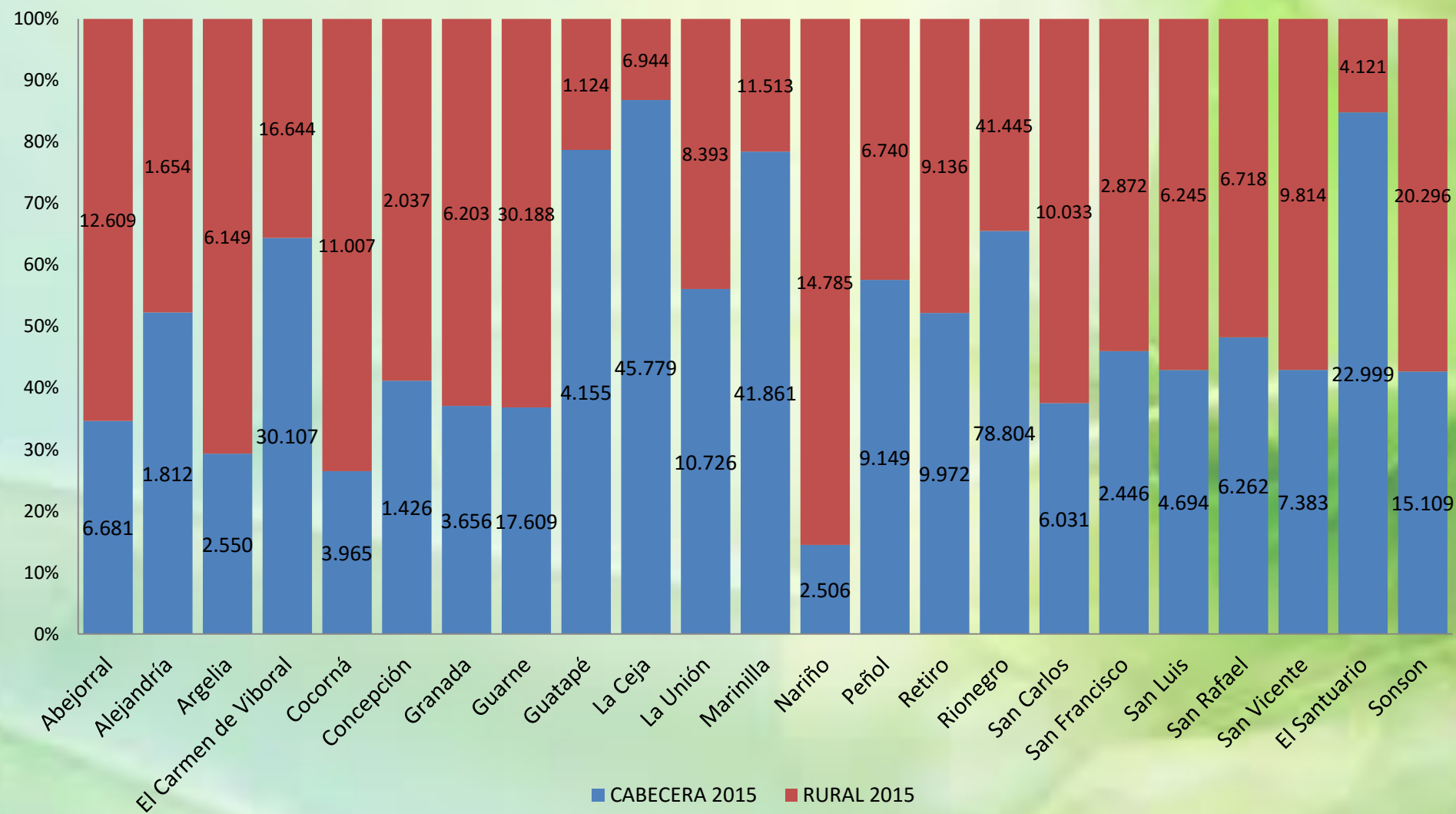
# LA POBLACIÓN DE LA REGIÓN

Suma de 2015

## Población de los Municipios del Oriente Antioqueño según datos de proyección del DANE - Octubre 2015



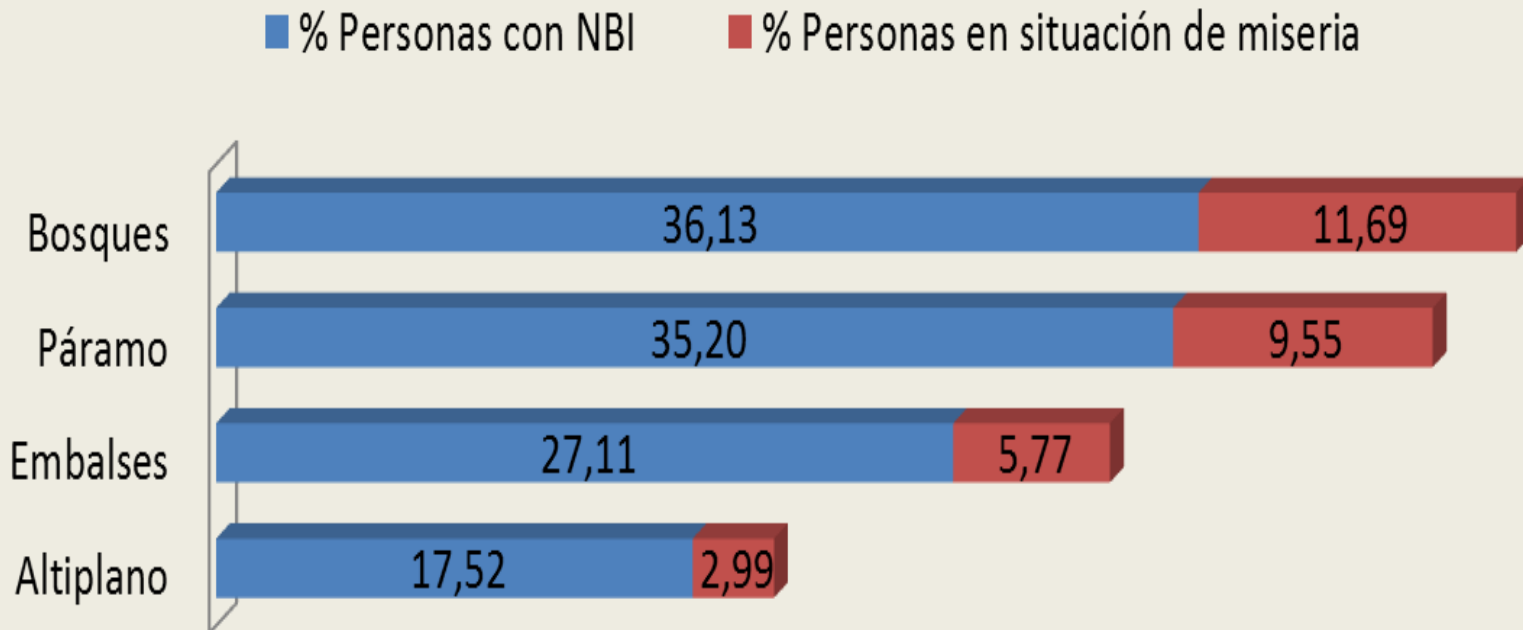
# LA POBLACIÓN DE LA REGIÓN






# LA POBREZA EN LA REGIÓN

## Necesidades Básicas y Miseria por zona



# LO ECONÓMICO

- Deslocalización logística e industrial en el altiplano y el aeropuerto
- Aumento de proyectos hidro eléctricos y mineros
- Aumento de inversiones de la economía nacional



# LOS PROYECTOS DE HIDROENERGÍA

N° de expedientes radicados por municipio en Cornare para proyectos relacionados hidronenergía - Julio 2015



# LO ECONÓMICO

- Transformación de usos del suelo.
- Aumento del precio de la tierra.
- Tendencia a la urbanización del altiplano.
- Reactivación de cadenas productivas en zonas afectadas por el conflicto - páramo y bosques

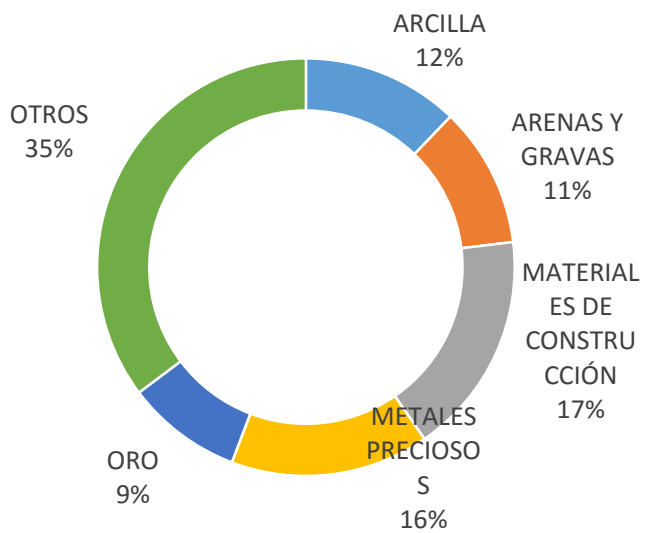


# TITUALCIÓN MINERA EN EL ORIENTE ANTIOQUEÑO

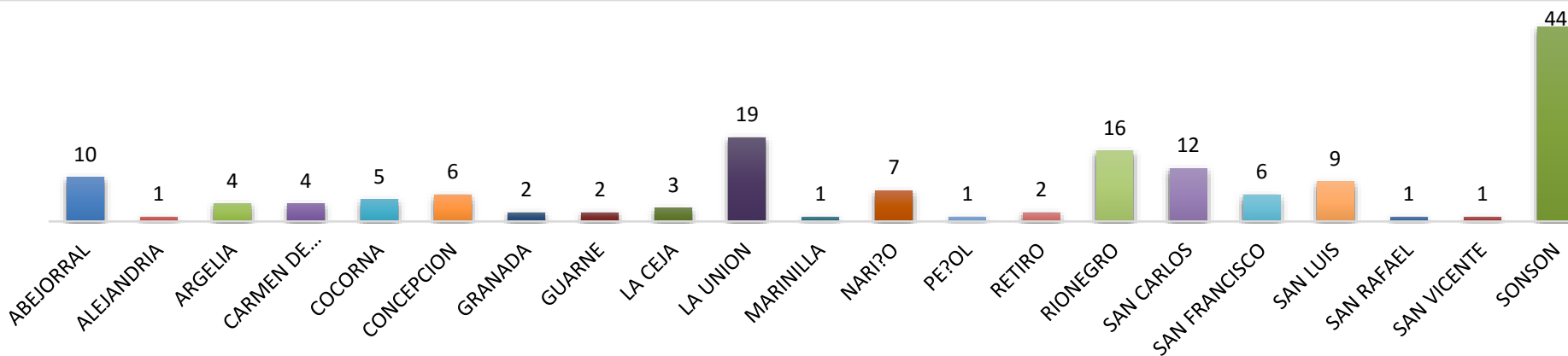
MUNICIPIO	TÍTULOS
ABEJORRAL	10
ALEJANDRIA	1
ARGELIA	4
CARMEN DE VIBORAL	4
COCORNA	5
CONCEPCION	6
GRANADA	2
GUARNE	2
LA CEJA	3
LA UNION	19
MARINILLA	1
NARIÑO	7
PEÑOL	1
RETIRO	2
RIONEGRO	16
SAN CARLOS	12
SAN FRANCISCO	6
SAN LUIS	9
SAN RAFAEL	1
SAN VICENTE	1
SONSON	44
<b>TOTAL</b>	<b>156</b>

**156 TÍTULOS MINEROS**

ESTADO TEÓRICO	NÚMERO
EXPLORACIÓN	80
CONSTRUCCIÓN Y MONTAJE	46
EXPLORACIÓN	30
<b>TOTAL</b>	<b>156</b>



Datos: Sec. Minas de la Gobernación de Antioquia



# EDUCACIÓN CULTURA



- Aumento de la oferta de educación superior
- Transformación de costumbres y valores tradicionales hacia prácticas culturales enmarcadas en la globalización.
- Aumento del acceso a la información y el conocimiento.

# VIOLENCIA Y CONFLICTO



- Transformación del conflicto armado en violencia social.
- Aumento del micro tráfico
- Disminución de las tasas de homicidio regional

# ALGUNAS TENDENCIAS NACIONALES Y REGIONALES

- Aumento de la movilización social (Estudiantes, obreros, maestros, sector salud)
- Aumento de acciones para contrarrestar el cambio climático. (Laudato si)
- Centralidad de la construcción de paz en las acciones políticas y económicas en el país y la región.
- Transformación de las violencias. Aumento de la violencia urbana.



# A MANERA DE CONCLUSIÓN

Es el tiempo de  
la paz



Nuestro deber es  
cuidar «nuestra  
casa común»



**MUCHAS GRACIAS**